






LEGENDA DE USOS:

-  ZCS : ZONA DE COMÉRCIO E SERVIÇOS
-  ZRM - 2 : ZONA RESIDENCIAL MULTIFAMILIAR 2
-  ZRM - 3 L : ZONA RESIDENCIAL MULTIFAMILIAR 3 L
-  ZRM - 4 : ZONA RESIDENCIAL MULTIFAMILIAR 4
-  ZCA - 2 : ZONA DE CONSERVAÇÃO AMBIENTAL 2

SERVIDÃO B
DA PLT 51.55.12915
(AV. MIGUEL ANTONIO
(AV. FERNANDES)

SERVIDÃO C DA
PLT 51.55.12915



Prefeitura da Cidade do Rio de Janeiro
Secretaria Municipal de Urbanismo

**Anexo
III.2.B**

MAPA SETOR B - ZONEAMENTO PROPOSTO
ÁREA DE ESPECIAL INTERESSE URBANÍSTICO E
OPERAÇÃO URBANA CONSORCIADA OUC DAS
VARGENS