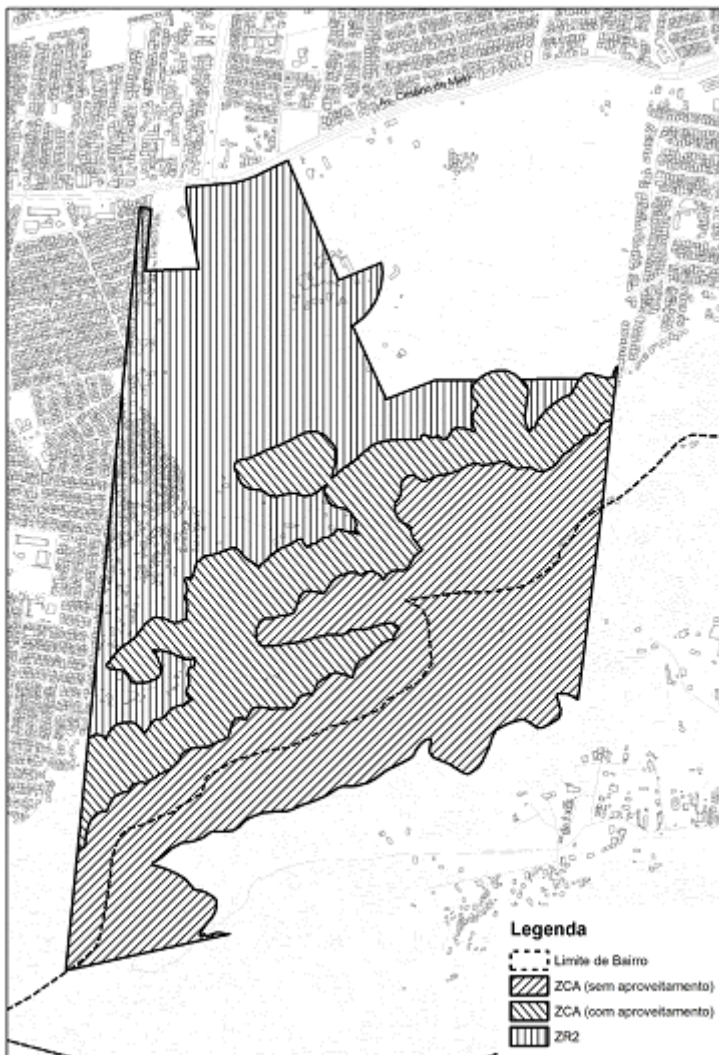


ANEXO I

Descritivo da área Cedente de Potencial

Área destinada ao Parque Público, a ser doada com 1.712.508,00m², medindo: 203,31m de frente para a Avenida Cesário de Melo em três segmentos de: 95,47m, mais 89,08m em curva subordinada a um raio externo de 1.000,00m, mais 18,76m; 3.002,04m de fundo em dois segmentos de: 2.267,33 em linha sinuosa ao longo da Cota 100, mais 734,71m; 2.305,06m à direita em treze segmentos de: 347,07m, mais 122,00m, mais 48,40m, mais 131,59m em curva subordinada a um raio interno de 112,00m, mais 5,63m, mais 9,45m em curva subordinada a um raio externo de 6,00m, mais 206,47m, mais 78,90m, mais 79,82m em curva subordinada a um raio interno de 200,00m, mais 324,91m, mais 64,02m em curva subordinada a um raio interno de 500,00m, mais 61,33m, mais 825,47m; 2.581,46m à esquerda em treze segmentos de: 74,52m, mais 5,60m, mais 25,39, mais 14,58m, mais 25,57m, mais 122,62m, mais 56,34m, mais 38,04m, mais 121,00m, mais 165,30m, mais 732,07m, mais 303,38m, mais 897,04m.

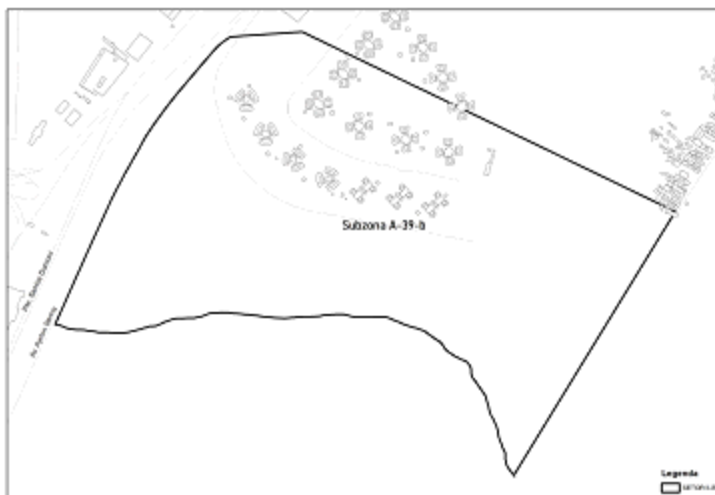


ANEXO II

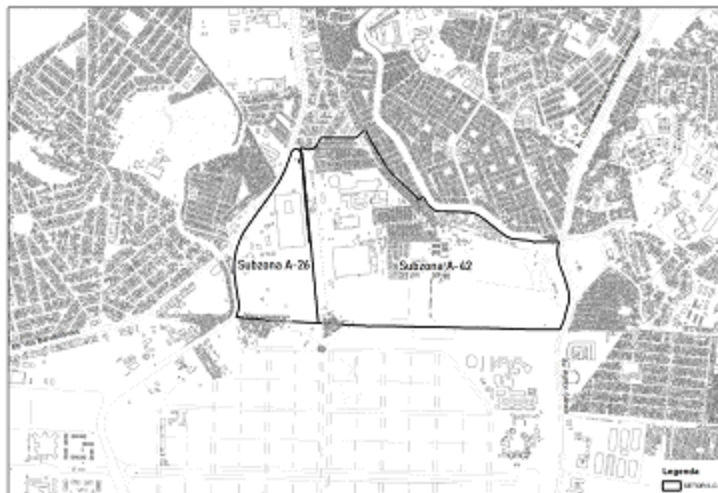
a) Setor II-A – Subzonas A-5 e A-6 do Decreto nº 3.046/81, excluídas as áreas ocupadas pelo uso residencial unifamiliar;



b) Setor II-B – Área B da Subzona A-39 do Decreto nº 3.046/81;



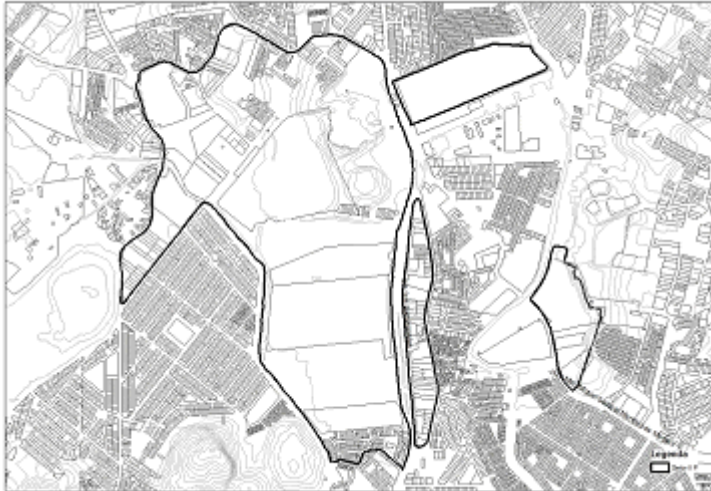
c) Setor II-C – Subzonas A-26 e A-42 do Decreto nº 3.046/81;



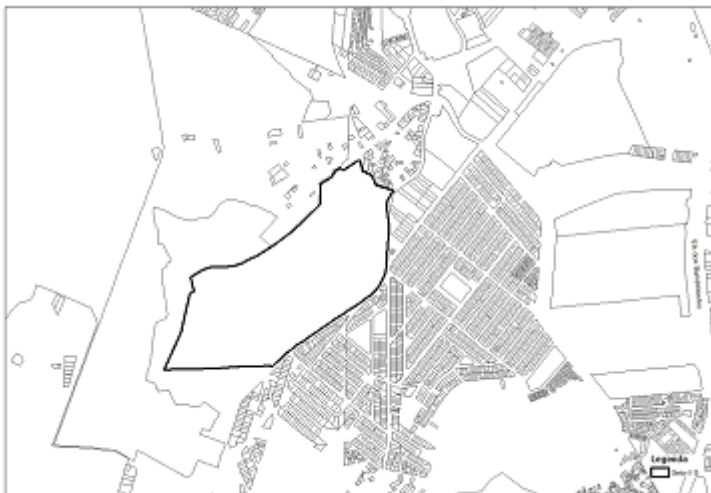
d) Setor II-E – Subzona A-10D do Decreto nº 3.046/81;



e) Setor II-F – Áreas de ZUPI-1 e ZUPI-2 da LC nº 70/2004;



f) Setor II-G – Setor 4 da Colônia Juliano Moreira;



g) Setor II-H – Quadras lindeiras ao corredor TransCarioca, nos seguintes logradouros:

- Av. Nelson Cardoso;
- Av. Cândido Benício;
- Av. Ministro Edgar Romero;
- Av. Vicente de Carvalho;
- Av. Braz de Pina.

h) Setor II-I - Área do PAL 44126 e Área remanescente do PAL 30613, indicada no PAL 44126.

