





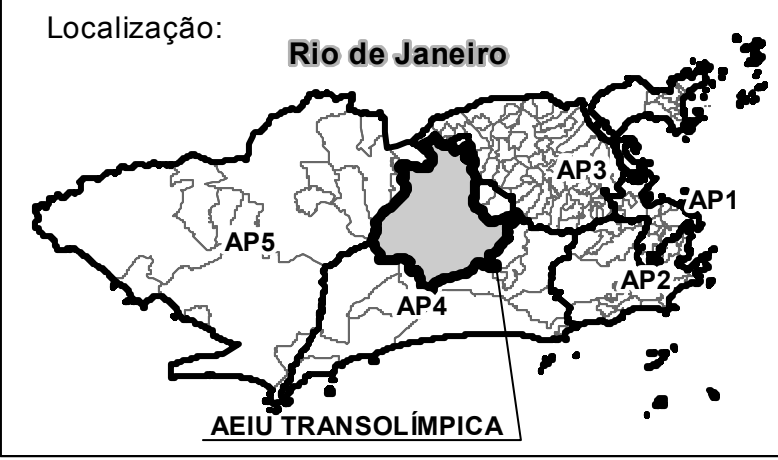


Legenda

 Setores	 Linha Ferroviária
 AEIU Transolímpica	 Limite de Bairros
 Corredor BRT Transolímpica	 Área de Planejamento




AEIU TRANSOLÍMPICA

ANEXO IIA - MAPA 4.2

Escala: 0 500 1.000 1.500 2.000 m

1:35.000
 Projeção Universal Transversa de Mercator
 South American Datum 1969

Data: **Setembro/2015**



CGPU / CPL
 COORDENADORIA DE
 PLANEJAMENTO
 LOCAL